



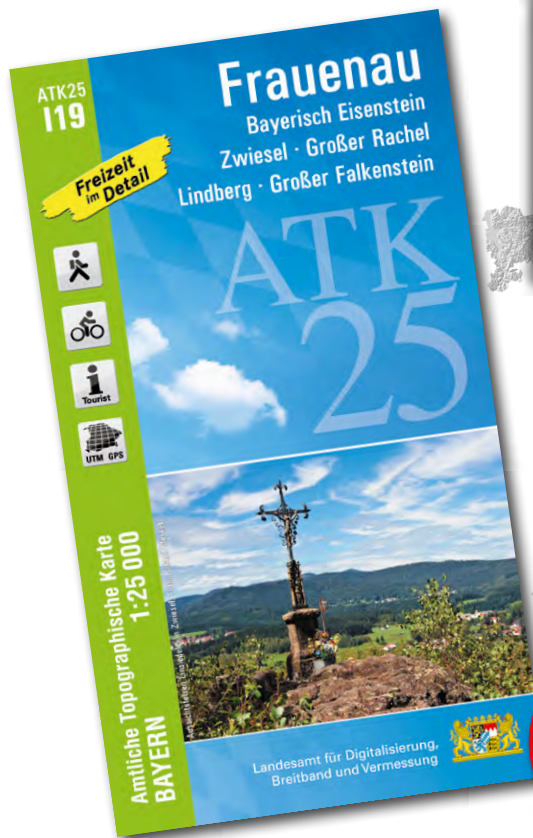
Landesamt für Digitalisierung, Breitband und Vermessung

Amtliche Topographische Karte 1 : 25 000

ATK25-I19 Frauenau

mit Bayerisch Eisenstein, Zwiesel, Großer Rachel, Lindberg, Großer Falkenstein









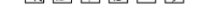









Ausgabe 2024



ganz Bayern auf 237 Blättern

ATK25-I19
ISBN 978-3-98776-083-9
Preis 9,90 EUR

Freizeitweg-Beispiele aus diesem Kartenblatt

-  Europäischer Fernwanderweg E6 
-  Goldsteig / Zuweg zum Goldsteig
-  Pandurensteig / Flusswanderweg
-  Bier-Ge(h)nuss im Arberland / Europas wildes Herz
-  Gläserner Steig / Gunthersteig / Böhmweg
-  Zielwanderwege im Nationalpark Bayerischer Wald
-  Zielwanderwege im Nationalpark Bayerischer Wald
-  Zielwanderwege im Nationalpark Bayerischer Wald
-  Bayernnetz für Radler 
-  Regental-Radweg / Nationalpark-Radweg
-  Iron Curtain Trail (EuroVelo-Route 13)
-  Radwege im Nationalpark Bayerischer Wald
-  Radtouren im Naturpark Bayerischer Wald
-  Radwanderwege in der Tschechischen Republik
-  Radwanderwege in der Tschechischen Republik
-  Trans Bayerwald Nordroute

